

Legenda








-  Limiti Comunali
-  Scano Montferrero

Tavola Geologica - Tecnica

Litotipo Coerente/Incoerente

-  LC2 vulcaniti basaltiche, fonolitiche, andesitiche e ignimbritiche non stratificate fratturate
-  LC4 Sedimenti miocenici stratificato stratificato fratturato
-  L1 Materiale detritico eterogeneo ed eterometrico (depositi di versante s.l.)
-  L12 Alluvioni Materiale granulare sciolto o poco addensato a granulometria non definita
-  Corsi d'acqua

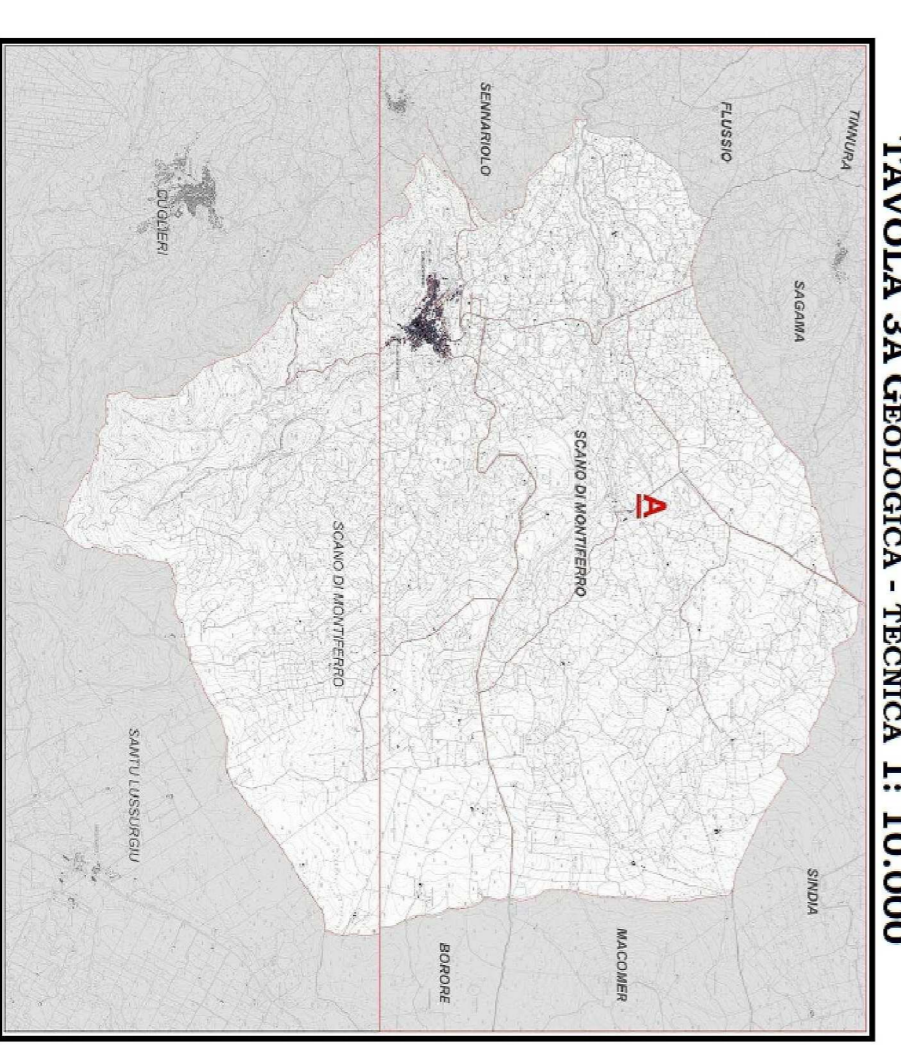


COMUNE DI SCANO DI MONTFERRERO
 PROVINCIA DI ORISTANO - 12132000
 09078 - Via Roma, 1 - Tel. 0783/529170 - Fax 32666
 E-Mail: info.scanomontferrero@pec.comunaitalia.it
 Sito internet: www.comune.scanomontferrero.it

ADEGUAMENTO DEL PIANO URBANISTICO COMUNALE (P.U.C.) AL PIANO PASSEGGERISTICO (P.P.R.) E AL PIANO ASSETTO IDROGEOLOGICO (P.A.I.) DEL COMUNE DI SCANO MONTFERRERO



TAVOLA 3A GEOLOGICA - TECNICA 1: 10.000



IL SINDACO:

Pratoreo Panno

RESPONSABILE UFFICIO DEL PIANO

Geom. Aldo Corazza

UFFICIO DI PIANO

COLLABORATORI SPECIALISTICI ESTERNI:

CONSOBLENTO VAS: Dott. **FOSCARINI CARLO PONI**

SETTORE GEOLOGICO, GEOTECNICO E INGEGNERIA, ADEGUAMENTO PAI

GEODINAMICO E IDRAULICO: Dott. **GIULIO GIOVANNI MARE**

SETTORE URBANISTICO E PIANIFICAZIONE, ADEGUAMENTO PAI:

Dott. Ing. **ANTONIO CADAU**

SETTORE STORICO - CULTURALE E ARCHEOLOGICO:

CARRERA S.R.L. - Dott. **AGUIRRE LAURA ZAVINI**

Dott. **AGUIRRE PAOLO RADEGI**

SISTEMA INFORMATIVO TERRITORIALE (G.I.S.): Dott. **FOSCARINI CARLO PONI**